



IDENTIFICATION OF VIRGIN FORESTS IN UKRAINIAN CARPATHIANS

**Volodymyr Korzhov – First Deputy Director for Science
Ukrainian Research Institute of Mountain Forestry
Ivano-Frankivsk**

IDENTIFICATION OF VIRGIN FORESTS IN UKRAINIAN CARPATHIANS

Prior to the official approval within the framework of the Carpathian Convention of criteria and indicators for primeval forests, such forests were allocated in two nature conservation of Transcarpathia. Official data as of 2017 are presented in the table.

Owner, administrator	County	Based on		Type of property	Altitude		Total area (ha)	Quantity of plots	The level of the forests protection (fully protected, in progress, not protected)
		Forest management plan, edition (year)	Study, edition		minimum	maximum			
Carpathian Biosphere Reserve	Transcarpathian		2007	state owned	600	1650	15177,0	24	fully protected
Uzhanskyi National Nature Park	Transcarpathian	2008		state owned	650	1200	942,6	15	fully protected
							16119,6		



IDENTIFICATION OF VIRGIN FORESTS IN UKRAINIAN CARPATHIANS

The location of the beech forests of the Ukrainian-Slovak UNESCO world heritage site



БУКОВІ ПРАЛІСИ КАРПАТ PRIMEVAL BEECH FORESTS OF THE CARPATHIANS



1. Чорногора / Chornohora
2. Гавешова / Havešová
3. Кузій – Трибушани / Kuziy – Trybushany
4. Мараморош / Maramorosh
5. Рожок / Rožok
6. Стужиця – Буковські Врхи / Stužica – Bukovské Vrchy
7. Стужиця – Ужок / Stuzhytsia – Uzhok
8. Свидовець / Svydovets
9. Уголька – Широкий Луг / Uholka – Shyrokyi Luh
10. Вігорлат / Vihorlat

IDENTIFICATION OF VIRGIN FORESTS IN UKRAINIAN CARPATHIANS

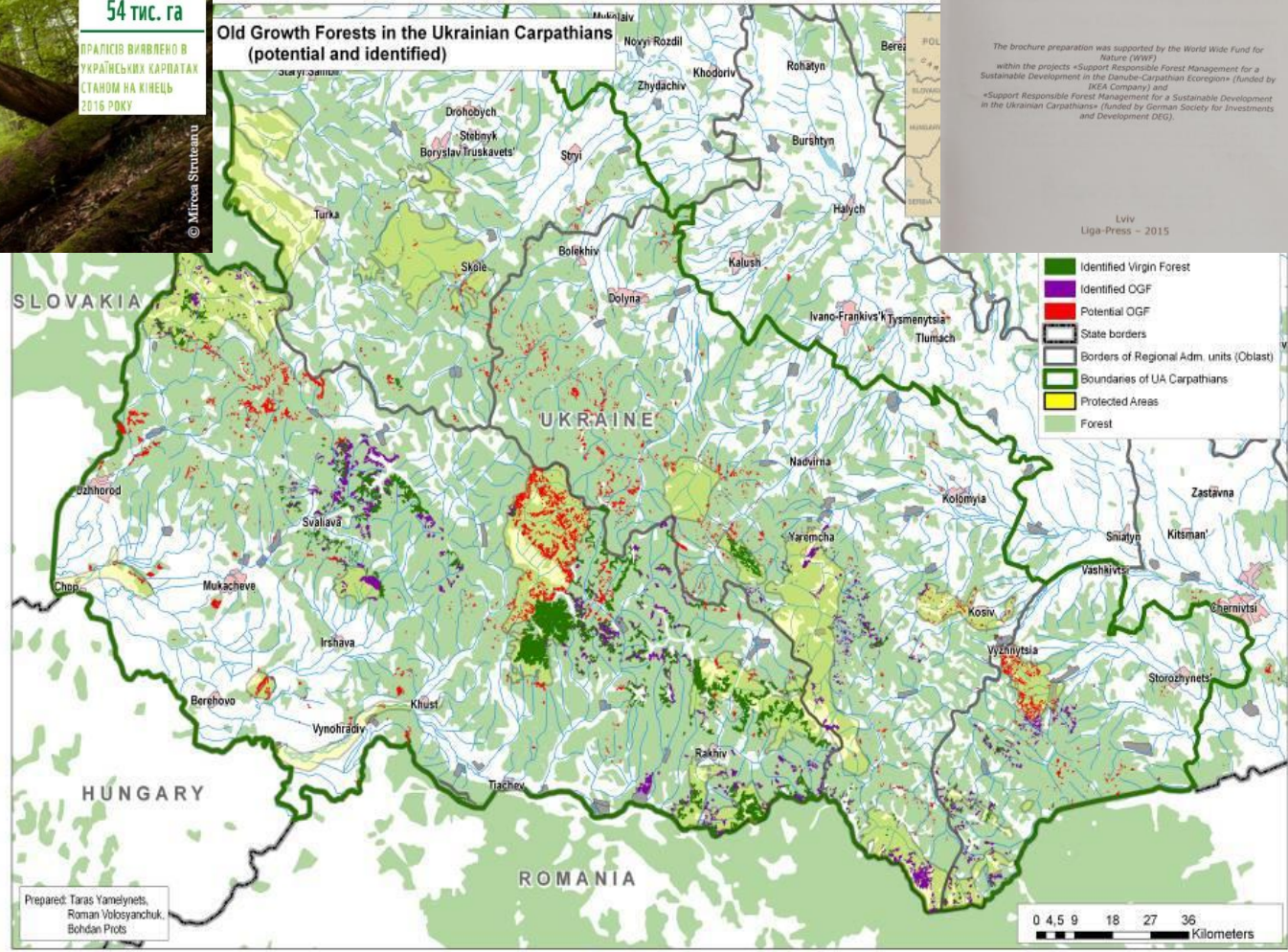
With the support of the WWF last decade conducted a survey the some part of Carpathian's forests. As a result, at the end of 2016 is announced the availability of 54 thousand hectares of virgin forests.

WWF ІНОЛІСТ 2017

Лісовий сектор

© Mircea Struleanu

Old Growth Forests in the Ukrainian Carpathians (potential and identified)



WORLD WIDE FUND FOR NATURE (WWF)
 INSTITUTE OF ECOLOGY OF THE CARPATHIANS
 NAS OF UKRAINE
 UKRAINIAN RESEARCH INSTITUTE OF MOUNTAIN
 FORESTRY NAMED AFTER P.S. PASTERNAK

**Criteria and Methodology for
 Old Growth and Virgin Forests
 Identification**

The brochure preparation was supported by the World Wide Fund for Nature (WWF) within the projects «Support Responsible Forest Management for a Sustainable Development in the Danube-Carpathian Ecoregion» (funded by IKEA Company) and «Support Responsible Forest Management for a Sustainable Development in the Ukrainian Carpathians» (funded by German Society for Investments and Development DEG).

Lviv
 Liga-Press – 2015

IDENTIFICATION OF VIRGIN FORESTS IN UKRAINIAN CARPATHIANS

In Ukraine, at the state level, two documents were adopted. They set the requirements for the identification and protection of virgin forest areas.

1. Law of Ukraine on amendments to certain legislative acts of Ukraine concerning the protection of virgin forests in accordance with the Framework Convention on the Protection and Sustainable Development of the Carpathians. (May 23, 2017, No. 2063-VIII)

2. Order of the Ministry of Ecology and Natural Resources of Ukraine "Methodology for determining whether forest areas belong to virgin forests, quasi-virgin forests and natural forests" (May 18, 2018 No. 161)

According to this methodology, virgin forests, quasi-virgin forests and natural forests must be identified, officially approved and protected. They are given the status of "Virgin natural monument (sanctuary)".





IDENTIFICATION OF VIRGIN FORESTS IN UKRAINIAN CARPATHIANS


Information about virgin forests and quasi-virgin forests that are available in the state forest enterprises of the Ukrainian Carpathians, subordinated to the State Forestry Agency of Ukraine

Name of regione	Total area of forests, thousand ha	Area of virgin forests, ha	Area of quasi-virgin forests, ha	Total area of identified forests, ha/%
Transcarpathian	588,7	2830,8	2359,4	5190,2 / 0,88
Ivano-Frankivsk	456,6	4175,2	1816,5	5991,7 / 1,31
Lviv	478,2	0	71,2	71,2 / 0,01
Chernivtsi	234,4	296,0	534,3	830,3 / 0,35
Total amount		7302,0	4781,4	12083,4

All the mentioned areas have official status, which is confirmed by documents of regional state administrations.



Копія


 УКРАЇНА
 ЛЬВІВСЬКА ОБЛАСНА РАДА
 XIX чергова сесія VII скликання
РІШЕННЯ № 815
 від « 12 » березня 2019 р.
 м. Львів


Про оголошення пралісових пам'яток природи місцевого значення


Розглянувши подання Львівської обласної державної адміністрації від 24.01.2019 № 5/29-614/0/2-19-31 (ак № 02-410 від 25.01.2019); відповідно до статей 51 - 53 Закону України «Про природно-заповідний фонд України»; на виконання Указу Президента України від 21.11.2017 № 381/2017 «Про додаткові заходи щодо розвитку лісового господарства, раціонального природокористування та збереження об'єктів природно-заповідного фонду»; і рішення Львівської обласної ради від 02.12.2008 № 765 «Про затвердження Регіональної програми розвитку заповідної справи у Львівській області до 2020 року»; керуючись пунктом 24 частини першої статті 43 Закону України «Про місцеве самоврядування в Україні»; беручи до уваги клопотання Львівського обласного управління лісового та мисливського господарства щодо створення об'єктів природно-заповідного фонду; враховуючи висновок постійної комісії з питань екології, природних ресурсів та рекреації, Львівська обласна рада

ВИРІШИЛА:

- З метою збереження унікальних залишків корінного-природного старікового лісу оголошити 4 пралісові пам'ятки природи місцевого значення в межах держлісфонду (без виділення земельних ділянок у землевласників та землекористувачів), згідно з додатком.
- Землевласникам та землекористувачам у встановленому законодавством порядку внести в натуру (на місцевість) межі пралісових пам'яток природи місцевого значення і позначити їх державними знаками відповідного зрізку.
- Департаментові екології та природних ресурсів Львівської обласної державної адміністрації (Р. Гречаник) у встановленому законом порядку передати під охорону з оформленим охоронним зобов'язанням землевласникам та землекористувачам пралісові пам'ятки природи місцевого значення, згідно з додатком.
- Зобов'язати землевласників та землекористувачів забезпечити охорону і збереження пралісових пам'яток природи місцевого значення, визначених у додатку.
- Головному управлінню Держгеокадастру у Львівській області (А.Петришин) за поданням Львівського обласного управління лісового та мисливського господарства внести зміни у відповідні земельно-облікові документи.
- Львівській державній лісопорядній експедиції (Р. Піла) за поданням землевласників та землекористувачів внести зміни у відповідні таксаційні матеріали.
- Зобов'язати землекористувачів встановити навколо пралісових пам'яток природи (згідно з додатком) охоронні зони, заширшки не менше подвійної висоти деревостану пралісу, у яких заборонити будь-які суцільні, у тому числі санітарні, а також поступові рубки.
- Контроль за виконанням рішення покласти на постійну комісію з питань екології, природних ресурсів та рекреації (Ю.Гудима).

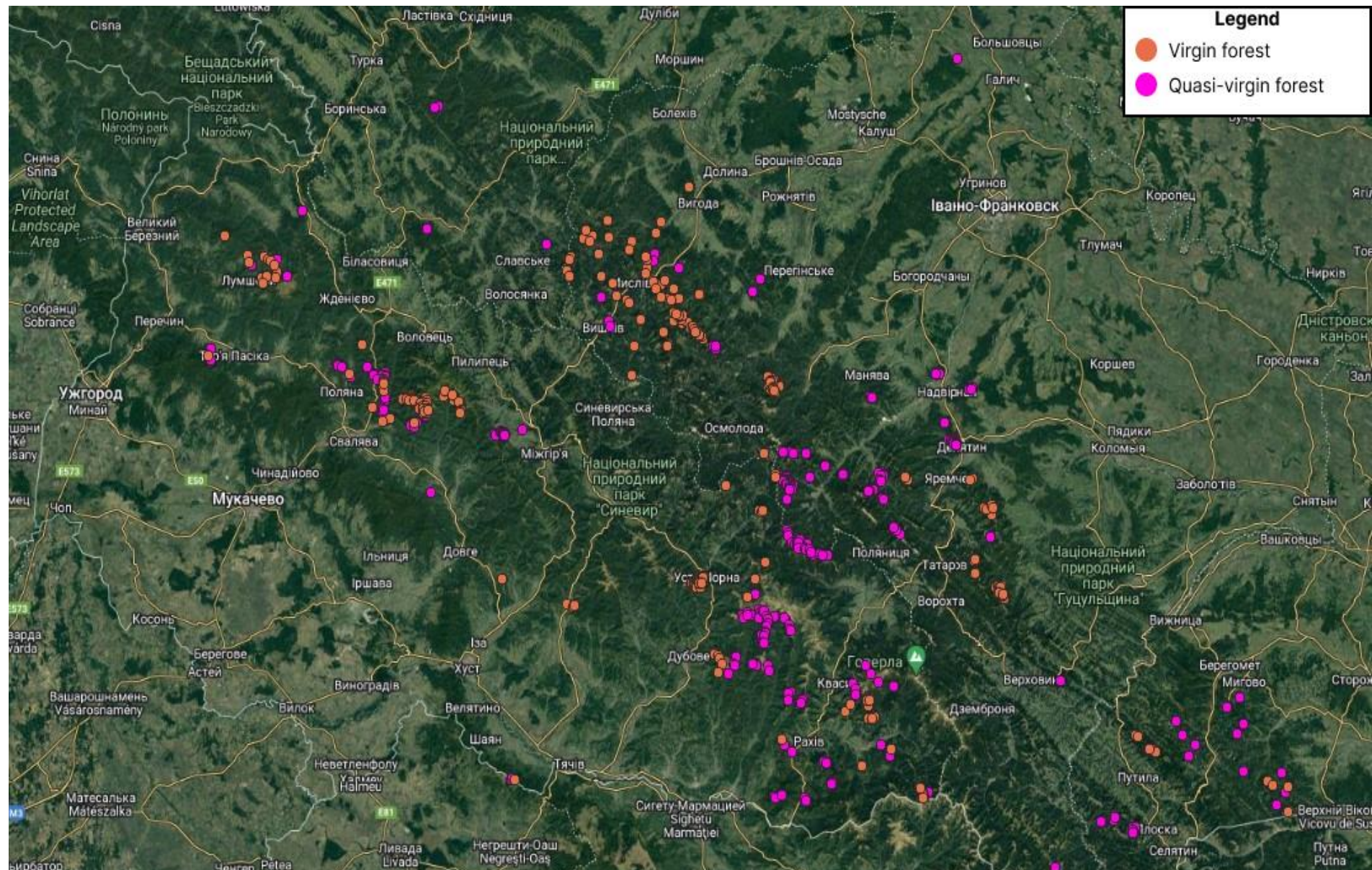
Голова обласної ради Олександр ГАЛУШЦІН


 Канцелярія


 З ОРИГІНАЛОМ ЗГІДНО
 ЗАСТУПНИК ВАСИЛЬНИКА ВІСНУХ
 12 БЕР 2019
 М.Гараздівська

IDENTIFICATION OF VIRGIN FORESTS IN UKRAINIAN CARPATHIANS

Location of virgin forests and quasi-virgin forests that are available in the state forest enterprises of the Ukrainian Carpathians, subordinated to the State Forestry Agency of Ukraine



IDENTIFICATION OF VIRGIN FORESTS IN UKRAINIAN CARPATHIANS

Conclusions and suggestions

1. For Ukraine, it is necessary to clarify the data on virgin forests and quasi-virgin forests:
 - combine all areas of virgin forests and quasi-virgin forests with contiguous boundaries into one massif;
 - for all separated arrays, provide information about the location of their borders.
2. At the level of the Working Group on Sustainable Forest Management and the International Secretariat of the Carpathian Convention, it is expedient to prepare a decision on the international harmonization of requirements for virgin forests (quasi-virgin forests) in all countries located in the Carpathians.
3. Organize the activities of a special commission of the international level to analyze the validity of official decisions on the classification of the territory as primeval forests in different countries.



A lush green forest with tall trees and a fallen log. The scene is filled with vibrant green foliage, including ferns and moss-covered branches. Sunlight filters through the canopy, creating a dappled light effect. A large, weathered log lies horizontally across the middle ground, partially covered in moss and ferns. The background is a dense stand of tall, slender trees, likely conifers, reaching towards the sky.

**THANK YOU
FOR ATTENTION!**

**Volodymyr Korzhov,
UkrRIMF**